

Treviso

TRIESTE

SLOVENIA

Padova

VENEZIA

MARE  
ADRIATICO

CROAZIA

Rovigo

A.R.93.EA

A.R.80.AG

A.R.87.AG

A.C.22.EA

A.C.20.AG

A.C.9.AG

A.C.23.EA

A.R.91.EA

A.C.16.AG

A.C.19.PI

A.C.14.AS

A.R.81.FR

A.R.78.RG

A.C.15.AX

A.R.92.EA

A.C.33.AG

A.R.94.PY

A.C.31.EA

A.C.25.EA

A.C.3.AS

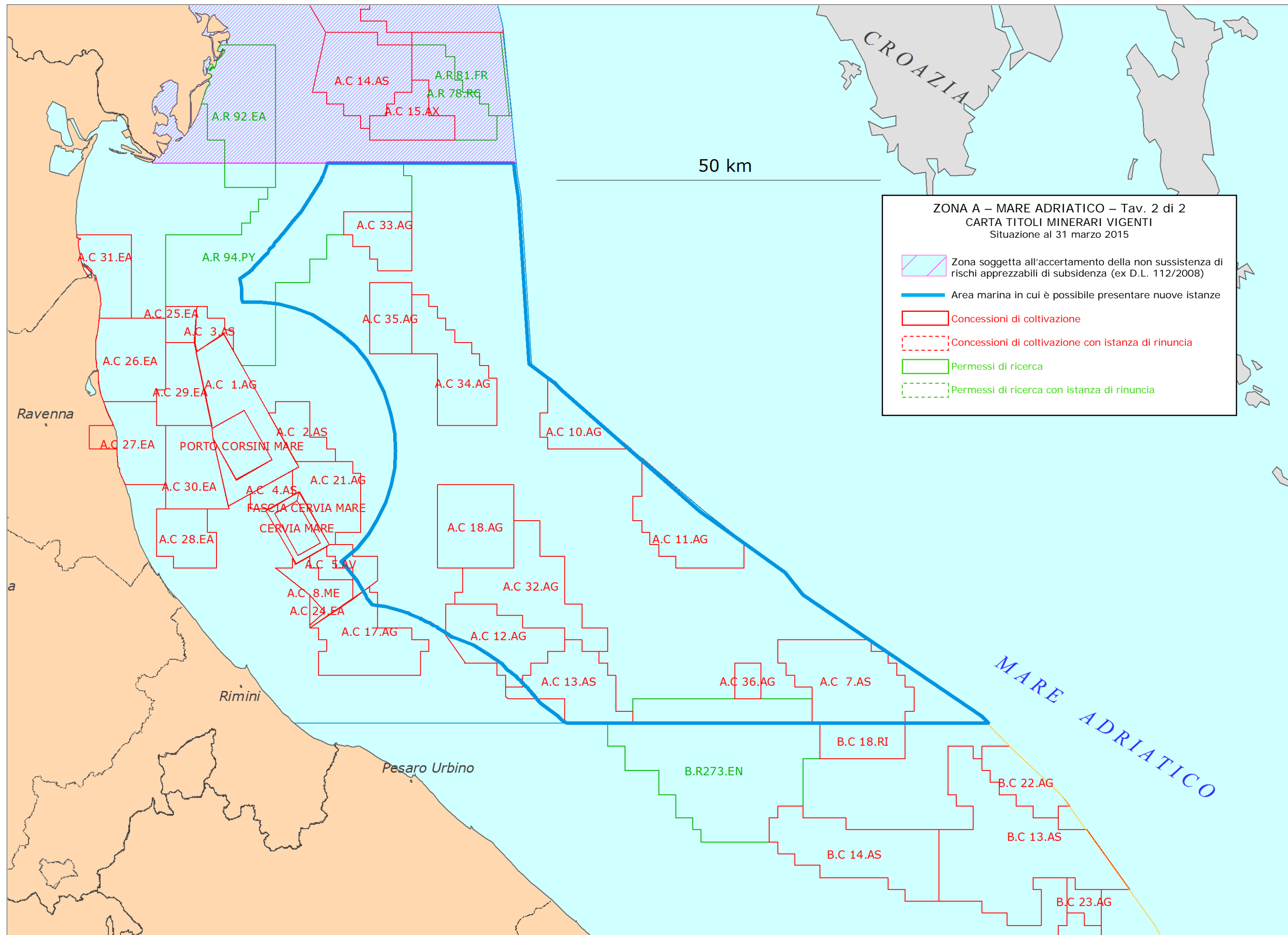
A.C.35.AG

A.C.26.EA







A.C.1.AG

A.C.34.AG

A.C.29.EA



**ZONA A – MARE ADRIATICO – Tav. 2 di 2**  
**CARTA TITOLI MINERARI VIGENTI**  
 Situazione al 31 marzo 2015

-  Zona soggetta all'accertamento della non sussistenza di rischi apprezzabili di subsidenza (ex D.L. 112/2008)
-  Area marina in cui è possibile presentare nuove istanze
-  Concessioni di coltivazione
-  Concessioni di coltivazione con istanza di rinuncia
-  Permessi di ricerca
-  Permessi di ricerca con istanza di rinuncia

50 km

CROAZIA

MARE ADRIATICO

Ravenna

Rimini

Pesaro Urbino

PORTO CORSINI MARE

FASCIA CERVIA MARE

CERVIA MARE

a